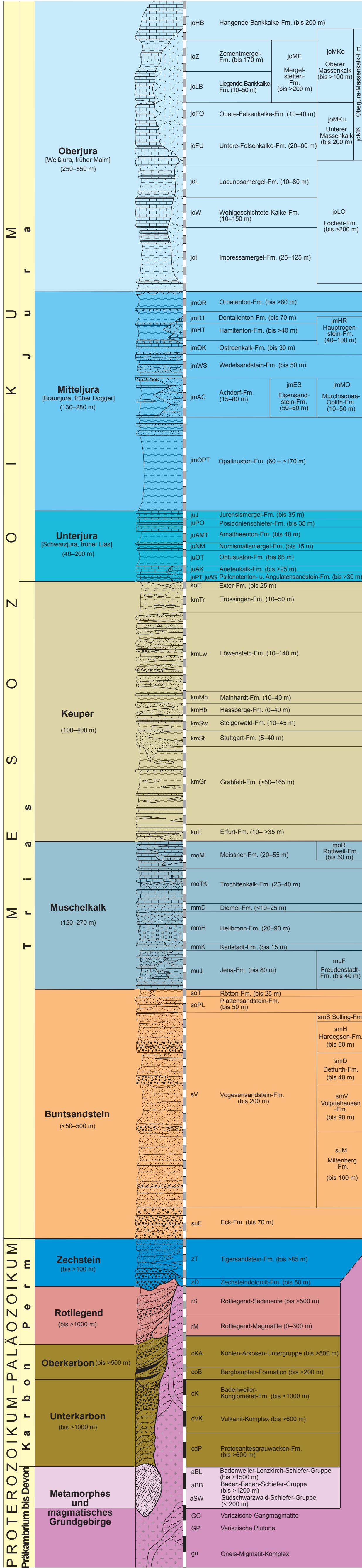


Säulenprofil der Schichtenfolge in Baden-Württemberg

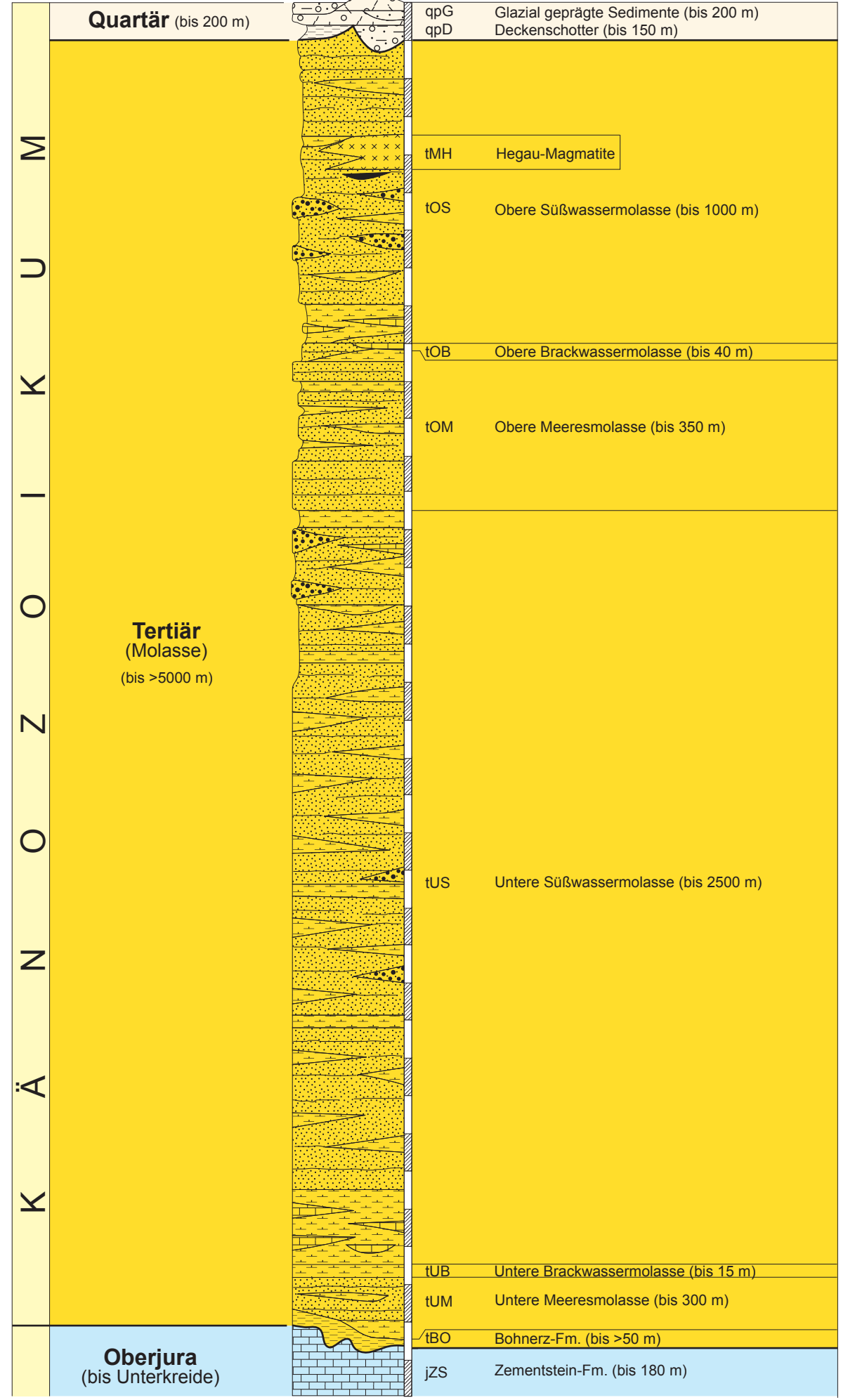
Mesozoische, paläozoische und proterozoische Schichten



Darstellung schematisch

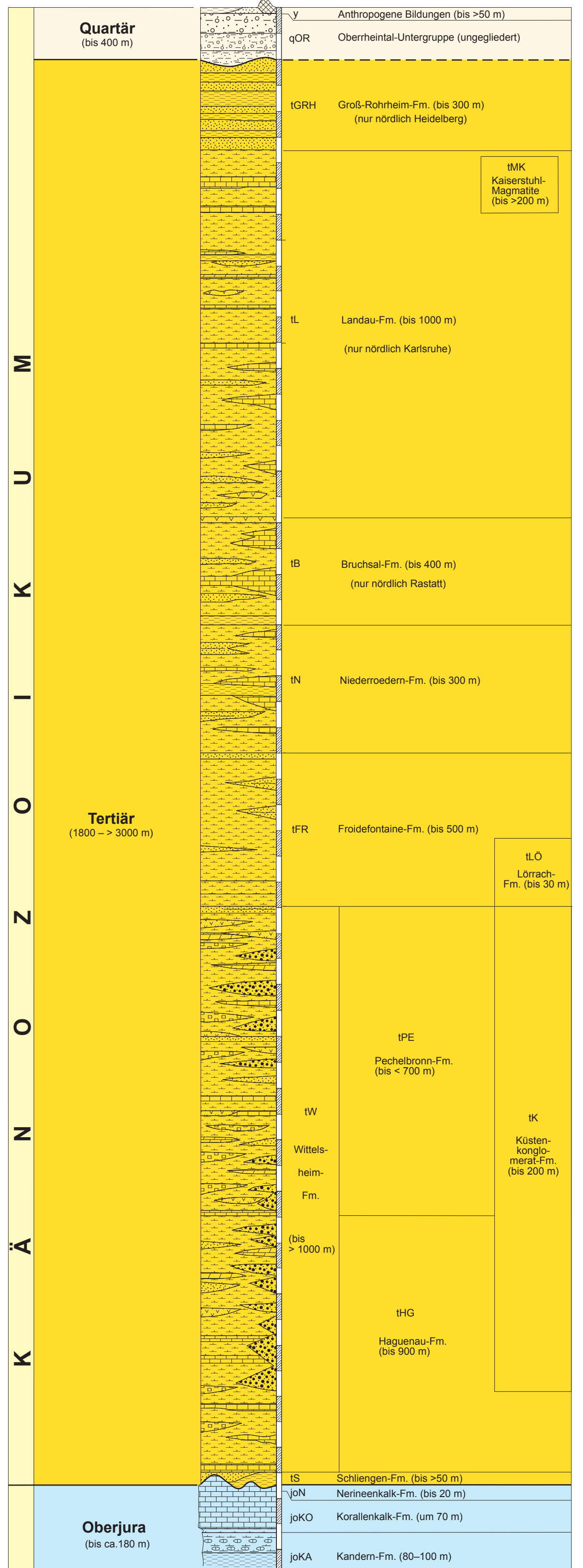


Känozoische Schichten im Molassebecken



Darstellung stark schematisch

Känozoische Schichten im Oberrheingraben



Darstellung stark schematisch

